

Начальнику Управления архитектуры и градостроительства, главному архитектору администрации Пермского муниципального района
Е.Г. Небогатиковой

от Поповой Татьяны Викторовны
(Ф.И.О. заявителя полностью)

Паспортные данные:
(указываются данные заявителя)

серия 5705 № 769464,
выдан « 11 » 01 2006 г.
кем Сылвенским ПОМ ОВД Пермского района Пермской области

действующего по доверенности от:

Почтовый адрес заявителя:
614503, Пермский край
(индекс)

район Пермский
пос. Сылва
улица Строителей
дом 5, квартира (офис) 4

Контактные телефоны заявителя:
89028096182
СНИЛС 070-838-744-83

ЗАЯВЛЕНИЕ

Прошу Вас дать разрешение на условно-разрешенный вид использования «ведение огородничества» в территориальной зоне Ж-2.

Документы, касающиеся рассмотрения моего заявления:

- Направить почтой по указанному адресу.
 Выдать документы мне лично или моему представителю.

Подтверждаю согласие на обработку представленных персональных данных.

12.01.2024 Попов
(дата, подпись заявителя)



**АДМИНИСТРАЦИЯ ПЕРМСКОГО МУНИЦИПАЛЬНОГО ОКРУГА
ПЕРМСКОГО КРАЯ
КОМИТЕТ ИМУЩЕСТВЕННЫХ ОТНОШЕНИЙ**

РАСПОРЯЖЕНИЕ

29/12 2023

№ 4540

Об утверждении схемы расположения земельного участка на кадастровом плане территории площадью 812 кв.м., расположенного по адресу: п. Сылва

На основании ст. 11.10, ст. 39.6, ст. 39.15, ст. 39.17 Земельного кодекса РФ, на основании п. 3.2.11. Положения о Комитете имущественных отношений администрации Пермского муниципального округа, утвержденного решением Думы Пермского муниципального округа Пермского края от 29.11.2022 № 48, протокола заседания Комиссии по земельным отношениям от 01.12.2023 № 15065,

1. Утвердить прилагаемую схему расположения земельного участка на кадастровом плане территории.

Площадь образуемого земельного участка – 812 кв. м.

Местоположение земельного участка: Пермский край, Пермский муниципальный округ, п. Сылва.

Категория земель: Земли населенных пунктов.

Вид разрешенного использования: Ведение огородничества.

Территориальная зона: Ж-2, Зона среднеэтажной жилой застройки.

2. Предварительно согласовать предоставление земельного участка в аренду Поповой Татьяне Викторовне, 11.12.1960 г.р., паспорт 57 05 № 769464, выдан 11.01.2006 Сылвенским ПОМ ОВД Пермского района Пермского края, регистрация по адресу: Пермский край, Пермский район, п. Сылва, ул. Строителей, д. 5, кв. 4, при условии получения разрешения на условно разрешенный вид использования, установленный правилами землепользования и застройки муниципального образования «Сылвенское сельское поселение».

3. Поповой Т.В., обеспечить проведение кадастровых работ в целях государственного кадастрового учета земельного участка в соответствии со схемой расположения земельного участка на кадастровом плане территории.

4. Предоставить Поповой Т.В., право обращаться без доверенности с заявлением об осуществлении государственного кадастрового учета указанного земельного участка.


5. Комитету имущественных отношений администрации Пермского муниципального округа один экземпляр настоящего распоряжения направить в Федеральную службу государственной регистрации, кадастра и картографии, для внесения необходимых сведений в учет земель.

6. Срок действия настоящего распоряжения составляет 2 года.

7. Контроль исполнения настоящего распоряжения возложить на заместителя председателя М.В. Королеву.

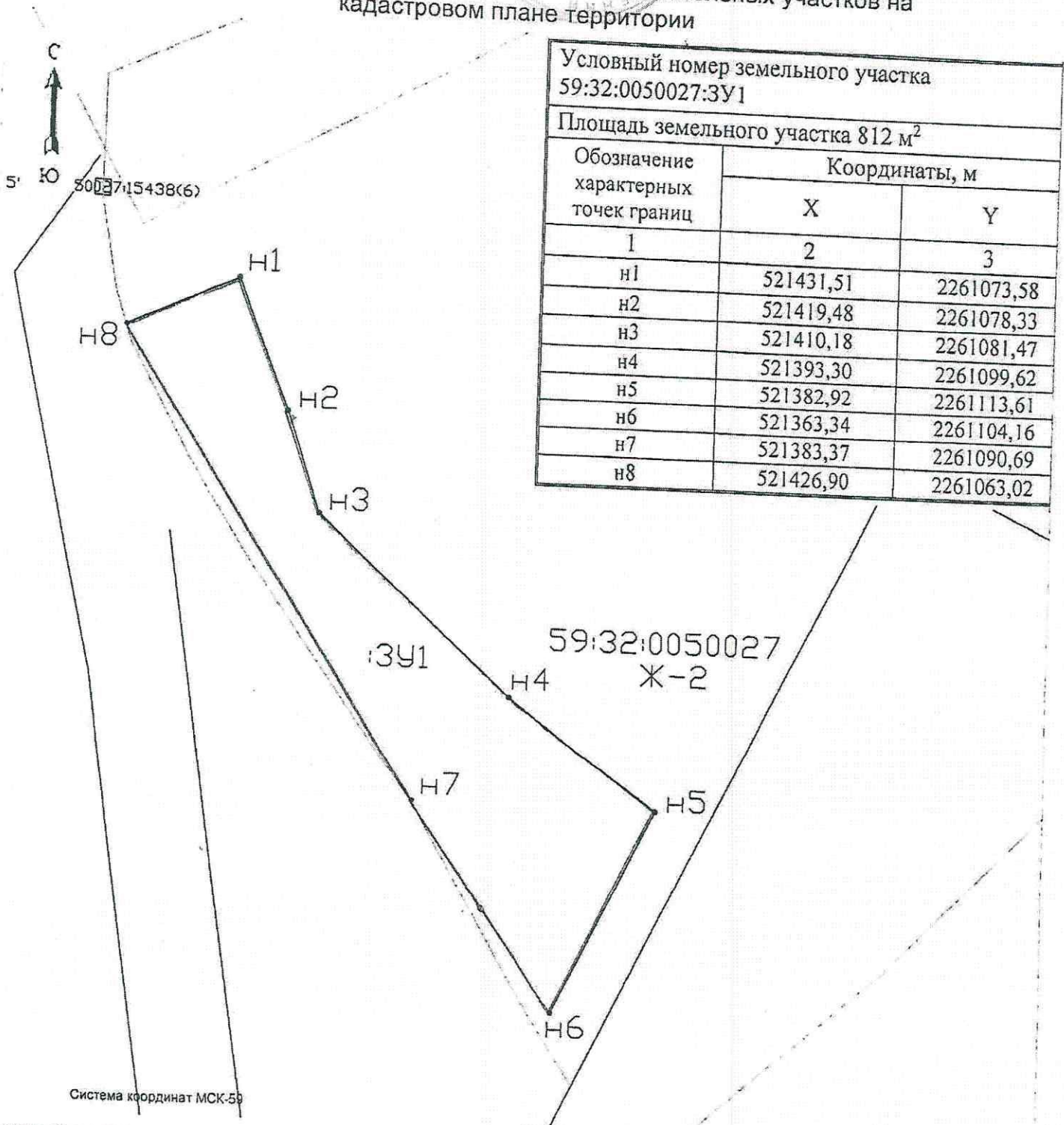
Председатель комитета

Е.А. Демидова



Утверждена: Распоряжением комиссии по земельным вопросам администрации муниципального образования «Городской округ Леринский»
 (наименование документа об утверждении, включая наименования органов государственной власти или органов местного самоуправления, принявших решение об утверждении схемы или подписавших обложение о перераспределении земельных участков) от 27.11.2023 № 4540

Схема расположения земельного участка или земельных участков на кадастровом плане территории




Условный номер земельного участка 59:32:0050027:3У1		
Площадь земельного участка 812 м ²		
Обозначение характерных точек границ	Координаты, м	
	X	Y
1	2	3
n1	521431,51	2261073,58
n2	521419,48	2261078,33
n3	521410,18	2261081,47
n4	521393,30	2261099,62
n5	521382,92	2261113,61
n6	521363,34	2261104,16
n7	521383,37	2261090,69
n8	521426,90	2261063,02

Условные обозначения:
 — граница образуемого земельного участка
 — граница земельного участка, сведения которого внесены в ГКН
 59:32:0050027 номер кадастрового квартала
 59:32:0050027:2 кадастровый номер земельного участка
 Ж-2 территориальная зона

Масштаб 1:500

Приложение
к протоколу от 01.12.2023

**СХЕМА РАСПОЛОЖЕНИЯ ЗЕМЕЛЬНОГО УЧАСТКА
НА КАДАСТРОВОМ ПЛАНЕ ТЕРРИТОРИИ**



Начальнику Управления архитектуры и градостроительства, главному архитектору администрации Пермского муниципального района
Е.Г. Небогатиковой

от Порошин Константин Германович
(Ф.И.О. заявителя полностью)

Паспортные данные:
(указываются данные заявителя)

серия 5700 № 278784,
выдан « 08 » 06 2001 г.
кем ТТИМ пос. Сылва ОВД Пермского района Пермской области

действующего по доверенности от:

Почтовый адрес заявителя:
614503, Пермский край
(индекс)

район Пермский
пос. Сылва
улица Строителей
дом 5, квартира (офис) 2

Контактные телефоны заявителя:
89028096182
СНИЛС 051-211-286-96


ЗАЯВЛЕНИЕ

Прошу Вас дать разрешение на условно-разрешенный вид использования «ведение огородничества» в территориальной зоне Ж-2.

Документы, касающиеся рассмотрения моего заявления:

- Направить почтой по указанному адресу.
 Выдать документы мне лично или моему представителю.

Подтверждаю согласие на обработку представленных персональных данных.

12.01.2024 
(дата, подпись заявителя)



АДМИНИСТРАЦИЯ ПЕРМСКОГО МУНИЦИПАЛЬНОГО ОКРУГА
ПЕРМСКОГО КРАЯ
КОМИТЕТ ИМУЩЕСТВЕННЫХ ОТНОШЕНИЙ

РАСПОРЯЖЕНИЕ

29/12 2023

№ 4568

**Об утверждении схемы расположения
земельного участка на кадастровом
плане территории площадью
745 кв.м., расположенного по адресу:
п. Сылва**

На основании ст. 11.10, ст. 39.6, ст. 39.15, ст. 39.17 Земельного кодекса РФ, на основании п. 3.2.11. Положения о Комитете имущественных отношений администрации Пермского муниципального округа, утвержденного решением Думы Пермского муниципального округа Пермского края от 29.11.2022 № 48, протокола заседания Комиссии по земельным отношениям от 01.12.2023 № 15066,

1. Утвердить прилагаемую схему расположения земельного участка на кадастровом плане территории.

Площадь образуемого земельного участка – 745 кв. м.

Местоположение земельного участка: Пермский край, Пермский муниципальный округ, п. Сылва.

Категория земель: Земли населенных пунктов.

Вид разрешенного использования: Ведение огородничества.

Территориальная зона: Ж-2, Зона среднеэтажной жилой застройки.

2. Предварительно согласовать предоставление земельного участка в аренду Порошину Константину Германовичу, 10.03.1956 г.р., паспорт 57 00 № 278784, выдан 08.06.2001 ТПМ пос. Сылва ОВД Пермского района Пермской области, регистрация по адресу: Пермский край, Пермский район, п. Сылва, ул. Строителей, д. 5, кв. 2, при условии получения разрешения на условно разрешенный вид использования, установленный правилами землепользования и застройки муниципального образования «Сылвенское сельское поселение»

3. Порошину К.Г., обеспечить проведение кадастровых работ в целях государственного кадастрового учета земельного участка в соответствии со схемой расположения земельного участка на кадастровом плане территории.

4. Предоставить Порошину К.Г., право обращаться без доверенности с заявлением об осуществлении государственного кадастрового учета указанного земельного участка.


5. Комитету имущественных отношений администрации Пермского муниципального округа один экземпляр настоящего распоряжения направить в Федеральную службу государственной регистрации, кадастра и картографии, для внесения необходимых сведений в учет земель.

6. Срок действия настоящего распоряжения составляет 2 года.

7. Контроль исполнения настоящего распоряжения возложить на заместителя председателя М.В. Королеву.

Председатель комитета

Е.А. Демидова



Утверждена: Распоряжением
комитета исполнительных
(наименование документа об утверждении, включая наименования органов)

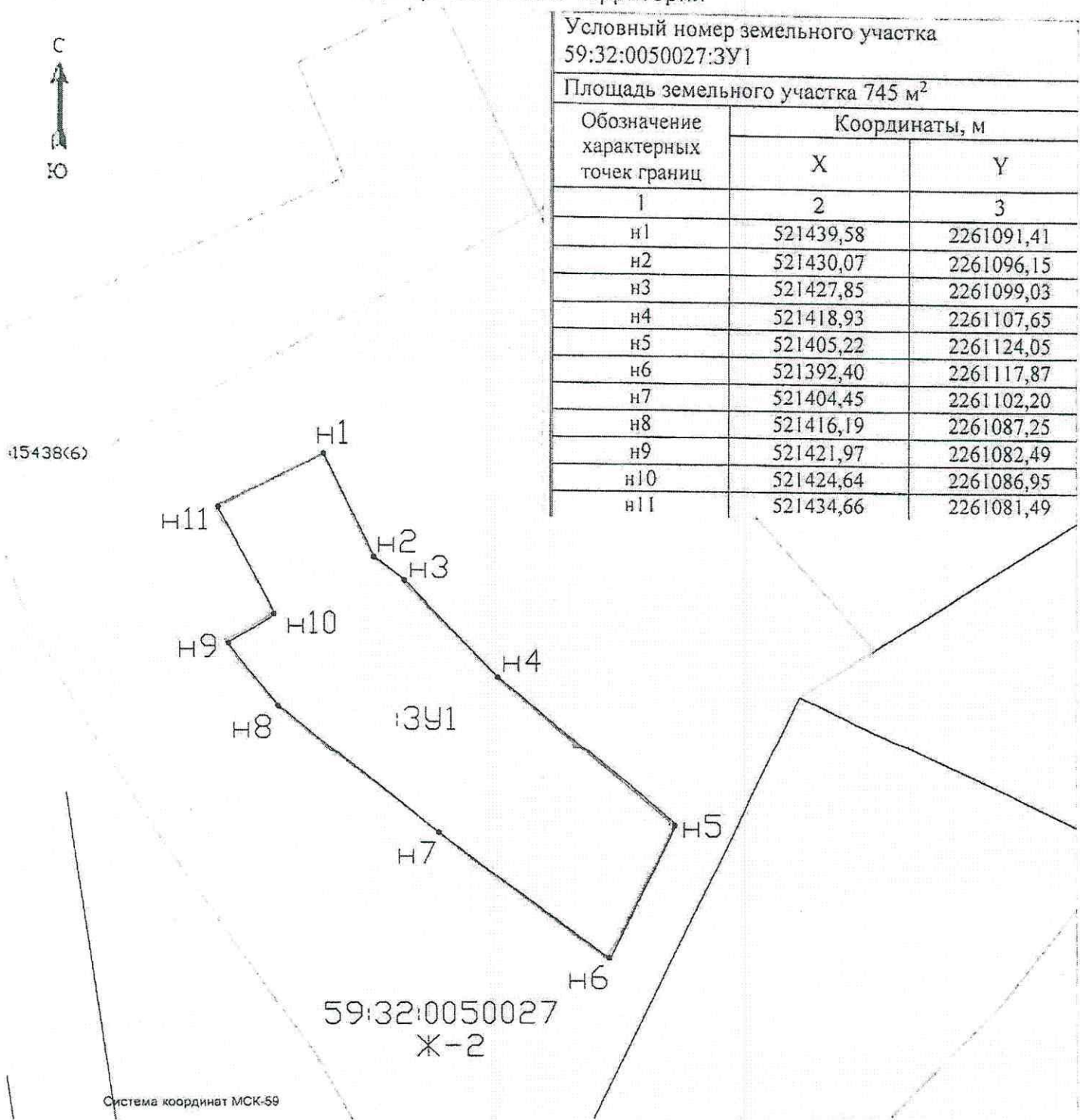
отношений Архангельской
государственной власти или органов местного самоуправления, принявших решение об

Пермского муниципального округа
утверждении схемы или подписавших соглашение о перераспределении земельных участков)
 от 27.12.2023 № 4568

Схема расположения земельного участка или земельных участков на кадастровом плане территории




Условный номер земельного участка 59:32:0050027:3У1		
Площадь земельного участка 745 м ²		
Обозначение характерных точек границ	Координаты, м	
	X	Y
1	2	3
н1	521439,58	2261091,41
н2	521430,07	2261096,15
н3	521427,85	2261099,03
н4	521418,93	2261107,65
н5	521405,22	2261124,05
н6	521392,40	2261117,87
н7	521404,45	2261102,20
н8	521416,19	2261087,25
н9	521421,97	2261082,49
н10	521424,64	2261086,95
н11	521434,66	2261081,49



Условные обозначения:
 — граница образуемого земельного участка
 — граница земельного участка, сведения которого внесены в ГКН
 59:32:0050027 номер кадастрового квартала
 59:32:0050027:2 кадастровый номер земельного участка
 Ж-2 территориальная зона

Масштаб 1:500

**СХЕМА РАСПОЛОЖЕНИЯ ЗЕМЕЛЬНОГО УЧАСТКА
НА КАДАСТРОВОМ ПЛАНЕ ТЕРРИТОРИИ**



Начальнику Управления архитектуры и градостроительства, главному архитектору администрации Пермского муниципального района
Е.Г. Небогатиковой

от Заборских Наталья Викторовны
(Ф.И.О. заявителя полностью)

Паспортные данные:
(указываются данные заявителя)

серия 5718 № 708349,
выдан « 12 » 04 2018 г.
кем ГУ МВД России по Пермскому краю

действующего по доверенности от:

Почтовый адрес заявителя:
614000, Пермский край
(индекс)

район -
г. Пермь
улица Солдатова
дом 45, квартира (офис) 64

Контактные телефоны заявителя:
89028096182
СНИЛС 029-854-957-10

ЗАЯВЛЕНИЕ

Прошу Вас дать разрешение на условно-разрешенный вид использования «ведение огородничества» в территориальной зоне Ж-2.

Документы, касающиеся рассмотрения моего заявления:

- Направить почтой по указанному адресу.
 Выдать документы мне лично или моему представителю.

Подтверждаю согласие на обработку представленных персональных данных.

12.01.2018 Небогатиков
(дата, подпись заявителя)



АДМИНИСТРАЦИЯ ПЕРМСКОГО МУНИЦИПАЛЬНОГО ОКРУГА
ПЕРМСКОГО КРАЯ
КОМИТЕТ ИМУЩЕСТВЕННЫХ ОТНОШЕНИЙ

РАСПОРЯЖЕНИЕ

27/12 2023

№ 4571

Об утверждении схемы расположения земельного участка на кадастровом плане территории площадью 565 кв.м., расположенного по адресу: п. Сылва

На основании ст. 11.10, ст. 39.6, ст. 39.15, ст. 39.17 Земельного кодекса РФ, на основании п. 3.2.11. Положения о Комитете имущественных отношений администрации Пермского муниципального округа, утвержденного решением Думы Пермского муниципального округа Пермского края от 29.11.2022 № 48, протокола заседания Комиссии по земельным отношениям от 01.12.2023 № 15067,

1. Утвердить прилагаемую схему расположения земельного участка на кадастровом плане территории.

Площадь образуемого земельного участка – 565 кв. м.

Местоположение земельного участка: Пермский край, Пермский муниципальный округ, п. Сылва.

Категория земель: Земли населенных пунктов.

Вид разрешенного использования: Ведение огородничества.

Территориальная зона: Ж-2, Зона среднеэтажной жилой застройки.

2. Предварительно согласовать предоставление земельного участка в аренду Заборских Наталье Викторовне, 20.03.1973 г.р., паспорт 57 18 № 708349, выдан 12.04.2018 ГУ МВД России по Пермскому краю, регистрация по адресу: Пермский край, г. Пермь, ул. Солдатова, д. 45, кв. 64, при условии получения разрешения на условно разрешенный вид использования, установленный правилами землепользования и застройки муниципального образования «Сылвенское сельское поселение».

3. Заборских Н.В., обеспечить проведение кадастровых работ в целях государственного кадастрового учета земельного участка в соответствии со схемой расположения земельного участка на кадастровом плане территории.

4. Предоставить Заборских Н.В., право обращаться без доверенности с заявлением об осуществлении государственного кадастрового учета указанного земельного участка.

5. Комитету имущественных отношений администрации Пермского муниципального округа один экземпляр настоящего распоряжения направить в Федеральную службу государственной регистрации, кадастра и картографии, для внесения необходимых сведений в учет земель.

6. Срок действия настоящего распоряжения составляет 2 года.

7. Контроль исполнения настоящего распоряжения возложить на заместителя председателя М.В. Королеву.

Председатель комитета



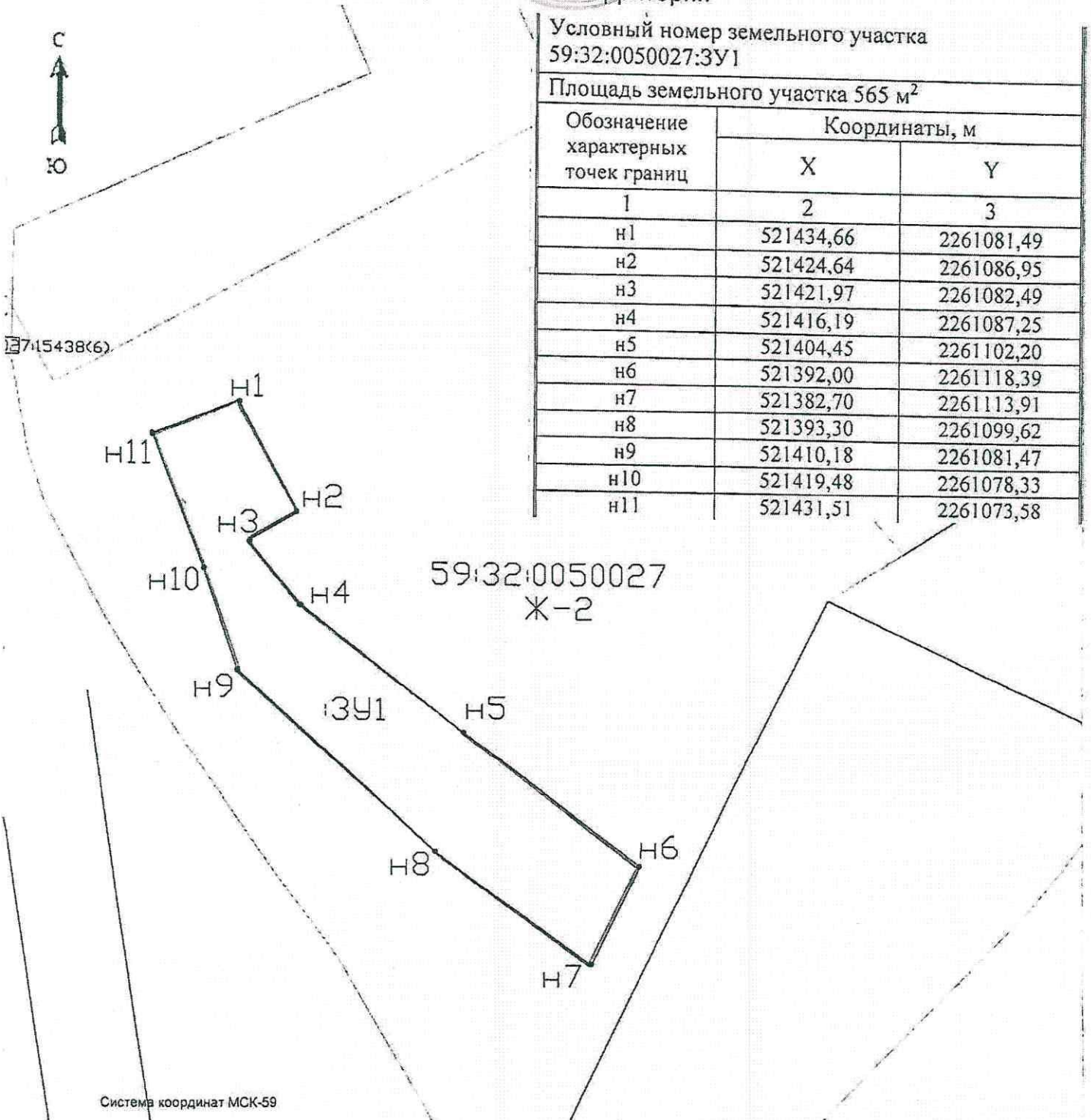
Е.А. Демидова

Утверждена: Распоряжением комитета
имущественных отношений
(наименование документа об утверждении, включая наименования
органов)

архивной палаты Пермского
государственной власти или органов местного самоуправления,
принявших решение об

утверждении схемы или подписавших соглашение о
перераспределении земельных участков)
от 27.12.2023 № 4571


Схема расположения земельного участка или земельных участков на
кадастровом плане территории



Условные обозначения:
— граница образуемого земельного участка
— граница земельного участка, сведения которого внесены в ГКН
59:32:0050027 номер кадастрового квартала
59:32:0050027:2 кадастровый номер земельного участка
Ж-2 территориальная зона

Масштаб 1:500

**СХЕМА РАСПОЛОЖЕНИЯ ЗЕМЕЛЬНОГО УЧАСТКА
НА КАДАСТРОВОМ ПЛАНЕ ТЕРРИТОРИИ**



Начальнику Управления архитектуры и градостроительства, главному архитектору администрации Пермского муниципального района
Е.Г. Небогатиковой

от Михайлова Наталья Леонидовна
(Ф.И.О. заявителя полностью)

Паспортные данные:
(указываются данные заявителя)

серия 5711 № 803114,
выдан « 17 » 11 2011 г.
кем ОУФМС России по Пермскому краю
в Пермском районе
действующего по доверенности от:

Почтовый адрес заявителя:
614503, Пермский край
(индекс)

район Пермский
пос. Сьва
улица Строителей
дом 5, квартира (офис) 1

Контактные телефоны заявителя:
89028096182
СНИЛС 038-849-162-00

ЗАЯВЛЕНИЕ

Прошу Вас дать разрешение на условно-разрешенный вид использования «ведение огородничества» в территориальной зоне Ж-2.

Документы, касающиеся рассмотрения моего заявления:

- Направить почтой по указанному адресу.
 Выдать документы мне лично или моему представителю.

Подтверждаю согласие на обработку представленных персональных данных.

12.01.2024 Небогатиков
(дата, подпись заявителя)



**АДМИНИСТРАЦИЯ ПЕРМСКОГО МУНИЦИПАЛЬНОГО ОКРУГА
ПЕРМСКОГО КРАЯ
КОМИТЕТ ИМУЩЕСТВЕННЫХ ОТНОШЕНИЙ**

РАСПОРЯЖЕНИЕ

27/2 2023

№ 4569

Об утверждении схемы расположения земельного участка на кадастровом плане территории площадью 913 кв.м., расположенного по адресу: п. Сылва

На основании ст. 11.10, ст. 39.6, ст. 39.15, ст. 39.17 Земельного кодекса РФ, на основании п. 3.2.11. Положения о Комитете имущественных отношений администрации Пермского муниципального округа, утвержденного решением Думы Пермского муниципального округа Пермского края от 29.11.2022 № 48, протокола заседания Комиссии по земельным отношениям от 01.12.2023 № 15068,

1. Утвердить прилагаемую схему расположения земельного участка на кадастровом плане территории.

Площадь образуемого земельного участка – 913 кв. м.

Местоположение земельного участка: Пермский край, Пермский муниципальный округ, п. Сылва.

Категория земель: Земли населенных пунктов.

Вид разрешенного использования: Ведение огородничества.

Территориальная зона: Ж-2, Зона среднеэтажной жилой застройки.

2. Предварительно согласовать предоставление земельного участка в аренду Михайловой Наталье Леонидовне, 01.09.1966 г.р., паспорт 57 11 № 803114, выдан 17.11.2011 Отделением УФМС России по Пермскому краю в Пермском районе, регистрация по адресу: Пермский край, Пермский район, п. Сылва, ул. Строителей, д. 5, кв. 1, при условии получения разрешения на условно разрешенный вид использования, установленный правилами землепользования и застройки муниципального образования «Сылвенское сельское поселение».

3. Михайловой Н.Л., обеспечить проведение кадастровых работ в целях государственного кадастрового учета земельного участка в соответствии со схемой расположения земельного участка на кадастровом плане территории.


4. Предоставить Михайловой Н.Л., право обращаться без доверенности с заявлением об осуществлении государственного кадастрового учета указанного земельного участка.

5. Комитету имущественных отношений администрации Пермского муниципального округа один экземпляр настоящего распоряжения направить в Федеральную службу государственной регистрации, кадастра и картографии, для внесения необходимых сведений в учет земель.

6. Срок действия настоящего распоряжения составляет 2 года.

7. Контроль исполнения настоящего распоряжения возложить на заместителя председателя М.В. Королеву.

Председатель комитета



Е.А. Демидова

Утверждена: Распоряжением комитета
муниципальных земельных отношений

(наименование документа об утверждении, включая наименования органов)

Архангельской области Пермского

государственной власти, или органов местного самоуправления, принявших решение об

утверждении схемы или подписавших соглашение о
перераспределении земельных участков

от 27.12.2012 № 4569

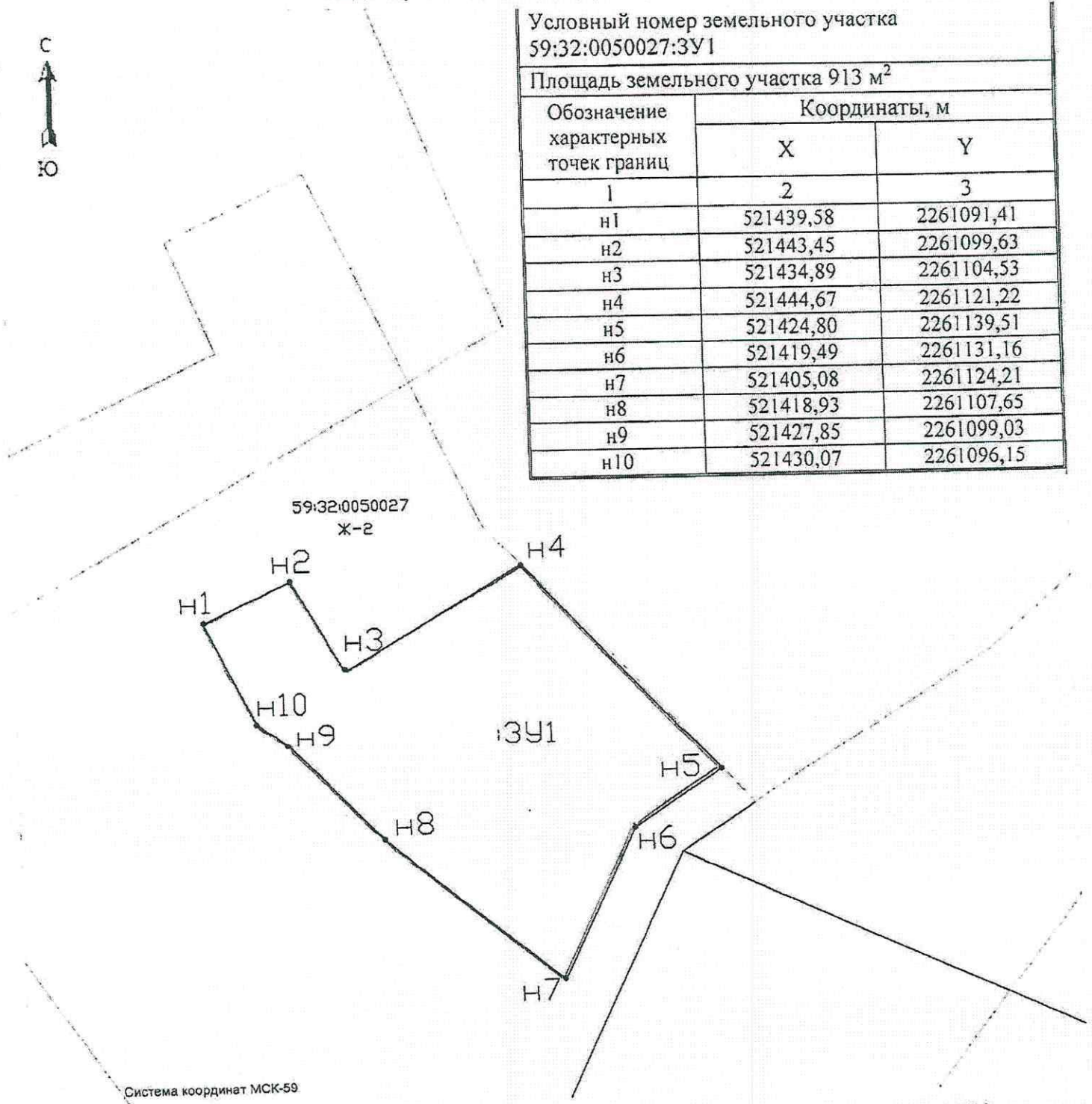
Схема расположения земельного участка или земельных участков на кадастровом плане территории



Условный номер земельного участка
59:32:0050027:3У1

Площадь земельного участка 913 м²

Обозначение характерных точек границ	Координаты, м	
	X	Y
1	2	3
н1	521439,58	2261091,41
н2	521443,45	2261099,63
н3	521434,89	2261104,53
н4	521444,67	2261121,22
н5	521424,80	2261139,51
н6	521419,49	2261131,16
н7	521405,08	2261124,21
н8	521418,93	2261107,65
н9	521427,85	2261099,03
н10	521430,07	2261096,15



Система координат МСК-59


Масштаб 1:500

Условные обозначения:

- граница образуемого земельного участка
- граница земельного участка, сведения которого внесены в ГКН
- 59:32:0050027 номер кадастрового квартала
- 59:32:0050027:2 кадастровый номер земельного участка
- Ж-2 территориальная зона

Приложение
к протоколу от 01.12.2023

**СХЕМА РАСПОЛОЖЕНИЯ ЗЕМЕЛЬНОГО УЧАСТКА
НА КАДАСТРОВОМ ПЛАНЕ ТЕРРИТОРИИ**



ПРОТОКОЛ № 15067

заседания Комиссии по земельным отношениям по вопросу предварительного согласования предоставления в аренду **Заборских Н.В.** земельного участка из категории земли населенных пунктов, находящегося по адресу: **Пермский край, Пермский муниципальный округ, п. Сылва, с разрешенным использованием – ведение огородничества, площадью 608 кв.м.**

Пермский муниципальный округ

01.12.2023

Председатель комитета имущественных отношений администрации Пермского муниципального округа Пермского края	Е.А. Демидова
--	---------------

Секретарь комиссии:

Начальник отдела предварительного согласования предоставления земельных участков МКУ «Управление земельно-имущественными ресурсами Пермского муниципального округа»	Д.П. Ватолина
---	---------------

Члены комиссии:

Начальник Управления архитектуры и градостроительства администрации Пермского муниципального округа Пермского края, главный архитектор	Е.Г. Небогатикова
Представитель МКУ «Управление стратегического развития Пермского муниципального округа»	Е.М. Воеводина
Представитель управления правового обеспечения и муниципального контроля администрации Пермского муниципального округа Пермского края	О.Л. Мушавкина
Начальник МКУ «Управление земельно-имущественными ресурсами Пермского муниципального округа»	М.А. Лекомцева
Представитель территориального управления администрации Пермского муниципального округа Пермского края (по согласованию)	В.Е. Ведерников

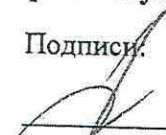

Комиссия, рассмотрев заявление и пакет документов, представленный **Заборских Н.В.** в соответствии с Федеральным законом от 06.10.2003 № 131-ФЗ «Об общих принципах организации местного самоуправления в Российской Федерации», п.2 ст.3.3 Федерального закона от 25.10.2001 № 137-ФЗ «О введении в действие Земельного кодекса Российской Федерации», постановлением администрации Пермского муниципального округа от 01.02.2023 № СЭД-2023-299-01-01-05.С-60 «О создании постоянно действующей комиссии по земельным отношениям при администрации Пермского муниципального округа» (в реакции постановления от 01.06.2023 № СЭД -2023-299-01-01-05.С420), **решила:**

- отказать в предварительном согласовании предоставления земельного участка в утверждении схемы расположения земельного участка на кадастровом плане территории в связи с тем, что образуемый земельный участок перекрывает доступ к смежным земельным участкам.



На основании пп. 1 п. 8 ст. 39.15 и в соответствии с пп. 3 п. 16 ст. 11.10, п. 6 ст. 11.9 Земельного кодекса РФ образование земельных участков не должно приводить к вклиниванию, вкрапливанию, изломанности границ, чересполосице, невозможности размещения объектов недвижимости и другим препятствующим рациональному использованию и охране земель недостаткам, а также нарушать требования, установленные настоящим Кодексом, другими федеральными законами.

- предварительно согласовать предоставление земельного участка для ведения огородничества в аренду, сроком на 2 г. 11 м., в соответствии со ст. 39.6, 39.15, 39.17 Земельного кодекса РФ, без права возведения объектов капитального строительства, без права возведения капитального ограждения, без права смены разрешенного использования, **при условии получения разрешения на условно-разрешенный вид использования** согласно правилам землепользования и застройки МО «Сылвенское сельское поселение» Пермского муниципального района Пермского края, в границах, указанных в приложении к настоящему протоколу.

Подписи:

 _____ Е.А. Демидова
 _____ Е.М. Воеводина
 ОТСУТСТВУЕТ

 _____ Е.Г. Небогатикова
 _____ М.А. Лекомцева

 _____ О.Л. Мушавкина
 _____ В.Е. Ведерников
 ОТСУТСТВУЕТ

Протокол вела секретарь комиссии _____ Д.П. Ватолина